

Commune de Belz

Rivière du Sach

Rivière du d'Étel

PT1  
 PT2  
 Station CROSSA Etel

AC1  
 1

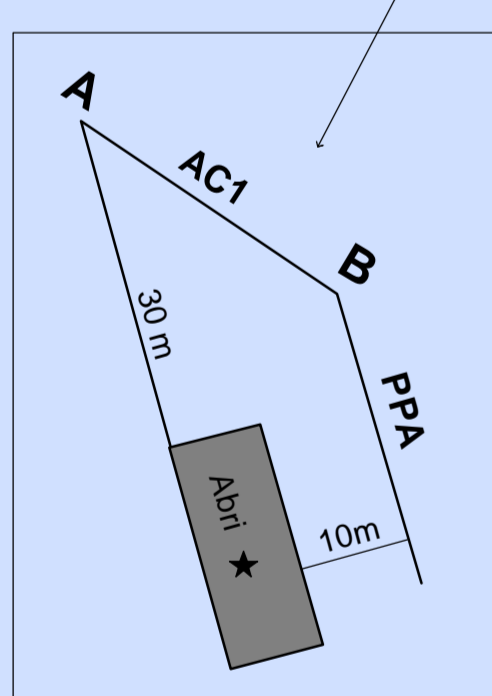
I4

I4






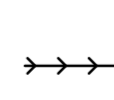

I4

I4

AC1  
 2



Servitudes connues de l'état

-  A5: Servitude attachée aux canalisations publiques d'eau et d'assainissement ( concerne tout le territoire communal pas de trame spécifique )
-  AC1: Servitude de protection des monuments historiques classés et inscrits
-  AR6 : Servitude aux abords des champs de tir
-  PT1: Servitudes de protection des centres radio électrique contre les perturbations électromagnétiques ( Station CROSSA Etel secteur utile 360° autour de l'antenne Rayon utile non matérialisé sur le plan )
-  PT2: Servitudes de protection des centres radio électrique d'émission et de réception contre les obstacles ( Station CROSSA Etel secteur utile 360° autour de l'antenne Rayon utile non matérialisé sur le plan )
-  I4 : Servitudes relatives à l'établissement des canalisations électriques (aérien et souterrain)
-  T7 : Servitude établie à l'extérieur des zones de dégagement ( concerne tout le territoire communal pas de trame spécifique )

Liste des monuments historiques

- 1 - Dolmen de Kerbrovost MH classé le 08/06/1945
- 2 - Station de sauvetage Périmètre de Protection Adapté inscrit le 08/08/2008