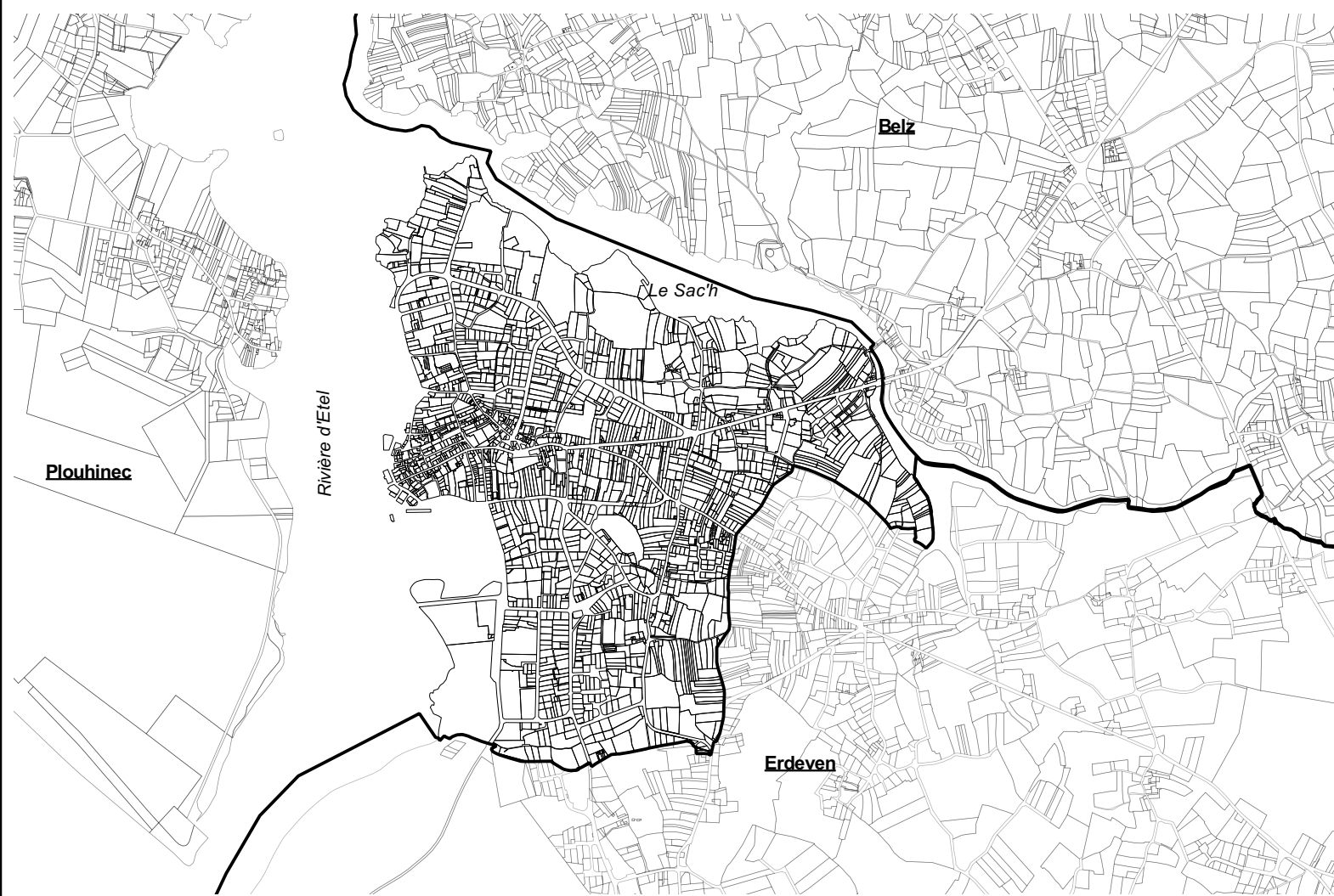


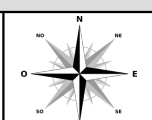


MAIRIE D'ETEL
Morbihan

Département du Morbihan (56)
COMMUNE D'ETEL



PIECE N°6.9 Zones de saisine archéologique

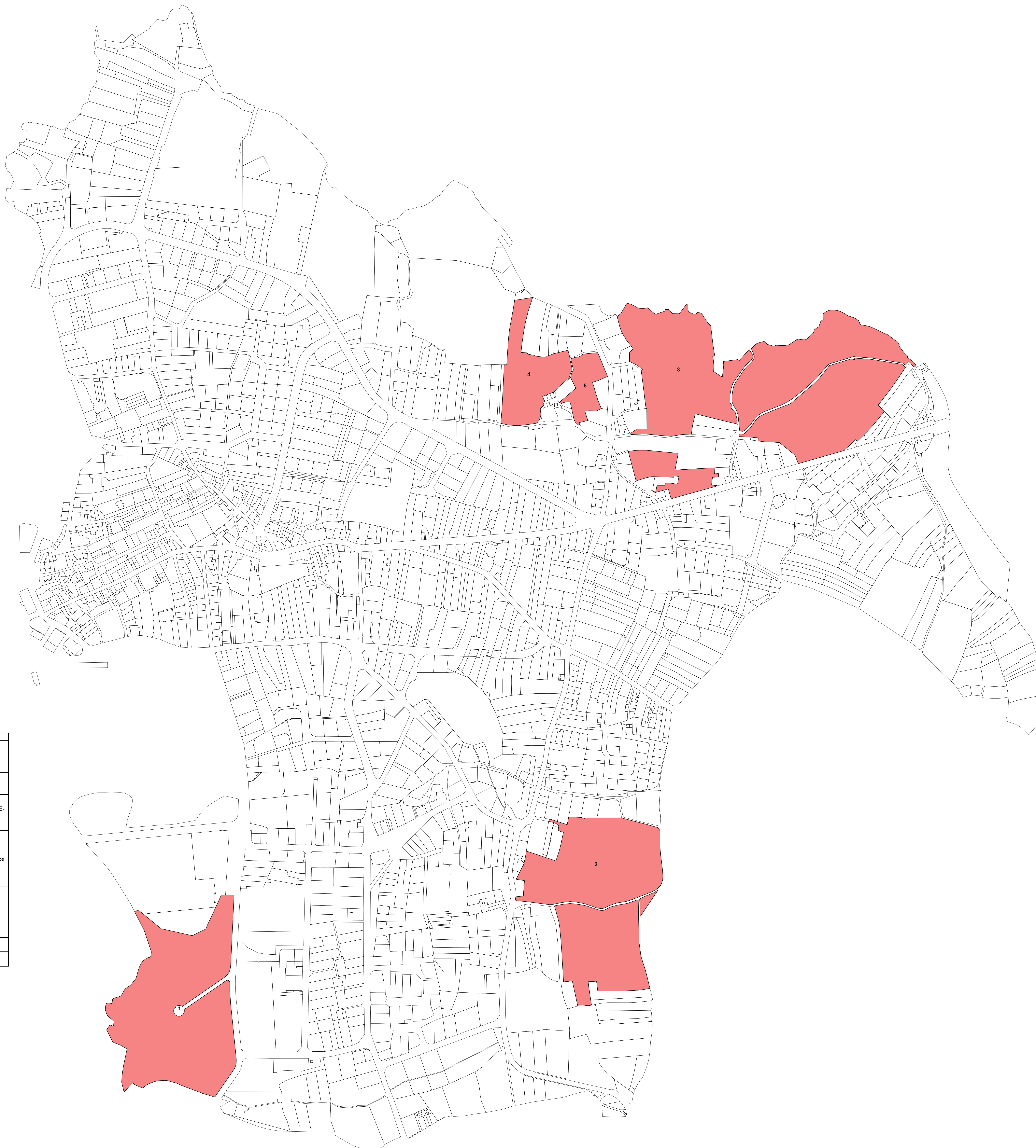


Echelle: 2500ème

Phase approbation

Vu pour être annexé à la délibération du conseil municipal

Le Maire



N°	Mode de protection	Parcelles	Identification de l'Entité archéologique
1	prescription archéologique dans une zone autre que N du PLU	2014 : AI, 189	13036 / 56 055 0001 / ETEL / DUNES DU CAMPING MUNICIPAL / LA FALAISE production de sel / Gallo-romain
1	prescription archéologique dans une zone autre que N du PLU	2014 : AI, 189	9206 / 56 055 0002 / ETEL / DUNES DU CAMPING MUNICIPAL 2 / LA FALAISE / sépulture / Gallo-romain
2	prescription archéologique dans une zone autre que N du PLU	2014:AH.13;AH.14;AH.15;AH.16;AH.17;AH.18;AH.19; AH.196;AH.197;AH.20;AH.21;AH.23; AH.24;AH.25;AH.26;AH.27;AH.274;AH.28;AH.29;AH.30;AH.300;AH.31;AH.32;AH.33;AH.34;AH.40; AH.41;AH.42;AH.426;AH.44;AH.8;AH.9	22328 / 56 055 0007 / ETEL / RUE DE KERANROUE- PENESTER / RUE DE KERANROUE- PENESTER / Néolithique - Age du bronze / empiérement
3	prescription archéologique dans une zone autre que N du PLU	2014:AC.106;AC.107;AC.108;AC.109;AC.110;AC.111;AC.112;AC.113;AC.130;AC.400;AC.401;AC.464; AC.465;AC.570;AC.571;AC.595;AC.596;AC.628;AC.629;AC.630;AC.631;AC.632;AC.633;AC.634; AC.635;AC.636;AC.720;AC.92;AD.1;AD.10;AD.12;AD.13;AD.15;AD.191;AD.192;AD.197;AD	20271 / 56 055 0006 / ETEL / TOUL ER PRY 2 / TOUL ER PRY / habitat / Age du bronze ancien
3	prescription archéologique dans une zone autre que N du PLU	2014:AC.106;AC.107;AC.108;AC.109;AC.110;AC.111;AC.112;AC.113;AC.130;AC.400; AC.401;AC.464;AC.465;AC.570;AC.571;AC.595;AC.596;AC.628;AC.629;AC.630;AC.631; AC.632;AC.633;AC.634;AC.635;AC.636;AC.720;AC.92;AD.1;AD.10;AD.12;AD.13;AD.15;AD.191;AD.192;AD.197;AD	23139 / 56 055 0003 / ETEL / TOUL ER PRY / TOUL ER PRY 2 / menhir / Néolithique
4	prescription archéologique dans une zone autre que N du PLU	2014 : AC.33;AC.524;AC.74	14201 / 56 055 0004 / ETEL / LE SACH / LE SACH / Age du fer / stèle
5	prescription archéologique dans une zone autre que N du PLU	2013 : AC.66 ; AC.69 ; AC.72-73	14202 / 56 055 0005 / ETEL / LE SACH II / LE SACH / Age du fer / stèle